





Cluster	Algemeen			
Icoon	Opgave	Actie/opdracht	Wie	Begroting
 <p>Iedereen is het erover eens, Oosterduinen is geen woonwijk. Dit betekent dat er op een andere manier naar (brand)veiligheidsvraagstukken moet worden gekeken.</p>	<p>Flexibel en creatief omgaan bij het zoeken naar oplossingen voor onderliggende opgaven en uitdagingen, steeds in goed onderling overleg tussen betrokkenen en belanghebbenden.</p>	<p>Doel is steeds om maatregelen te treffen om het risico op brand in het bos te beheersen, geclusterd als gedrag, bereikbaarheid en vindbaarheid, om zodoende het verblijf in de Oosterduinen te kunnen kwalificeren als (brand)veilig, zonder de authentieke waarden al te zeer aan te tasten.</p> <p>Het vraagt m.a.w. om motivatie, goede onderlinge communicatie, creativiteit en flexibiliteit om de authenticiteit (zoveel mogelijk) te koesteren.</p> <p>Behalve de (brand)veiligheid vormt de transformatieopgave in het kader van Vitale Vakantieparken, en de hierin besloten belofte om zelf te kunnen kiezen op welke wijze je in de Oosterduinen wil verblijven, een belangrijke motivatie om je aan deze kwaliteit te committeren. M.a.w.:</p> <ul style="list-style-type: none"> <li>▪ Het project past binnen de transformatieopgave van het gebied en vormt onderdeel van het Uitvoeringsprogramma.</li> <li>▪ (Brand)veiligheid vormt één van de factoren die er zijn die de Oosterduiners verbinden. Dit veronderstelt dat iedereen zich bewust uitspreekt vóór een (brand)veilig verblijf in het bos. Dit komt tot uiting in de bereidheid om actiegericht bij te dragen aan een (brand)veilig verblijf.</li> <li>▪ Dit houdt ook in, dat we deze kwaliteit weten te borgen.</li> </ul>	<p><b>Allen</b></p>	

Cluster		Gedrag, aspect a. vuurwerk		
Icoon	Opgave	Actie/opdracht	Wie?	Begroting
 Vuur(werk)	Stimuleer de ontwikkeling van gedrag bij de Oosterduiners gericht op preventie en beheersing van vuur(werk)	<ol style="list-style-type: none"> <li>1) Bepaal de consequenties voor wie kiest voor een verblijf in de Oosterduinen door (in goed onderling overleg) leefregels op te stellen:               <ol style="list-style-type: none"> <li>a. Neem hierin een systematiek mee om in het voorjaar of in tijden van extreme droogte een brandrisico-alert uit te doen gaan om een algeheel stookverbod van kracht te laten zijn. Bijv. door banieren bij de entrees, en/of spandoeken, en/of sms- / E-berichten, meldingen website, e.d.;</li> <li>b. Neem hierin de bepalingen van art. 5:34 van de APV mee en leg uit wat dit verbod op het verbranden van afvalstoffen precies wel en niet inhoudt, resp. de consequenties voor ons verblijf;</li> <li>c. Overweeg en beargumenteer of de Oosterduinen al dan niet geldt als een vuurwerkvrij gebied, dus ook met Oud en Nieuw. (→ Bospaspoort);</li> <li>d. Neem hierin de consequenties mee die verbonden zijn aan de andere clusters/aspecten van het brandveiligheidsplan.</li> </ol> </li> <li>2) Ontwerp een 'greencard' met deze leefregels om mensen te motiveren en inspireren hun verblijf hiernaar in te richten;</li> <li>3) Presenteer en communiceer de greencard met alle direct betrokkenen: wat is de motivatie? wat verwachten we van elkaar? e.d. Organiseer hier (een) bijeenkomst(en), maak gebruik van media (o.a. eigen website), etc.</li> </ol>	<ul style="list-style-type: none"> <li>- Gemeente, o.a. handhaving</li> <li>- Veiligheidsregio (Politie)</li> <li>- VVE:</li> <li>- <b>Klaas Koornstra</b></li> <li>- <b>-Marus van Schendel</b></li> <li>- <b>Bert Zijlvaart</b> (2<sup>e</sup> week juli)</li> </ul>	

Cluster	Gedrag, aspect b. snoeiafval
---------	------------------------------


Icoon	Opgave	Actie/opdracht	Wie?	Begroting
 Snoeiafval	Voorkomen van de bouw van zgn. 'brandslange n' e.d. door een goede afvoer van snoeihout te bepalen en/of mogelijk te maken, dan wel door ecologisch verantwoorde houtrillen te maken	Stel in goed onderling overleg leefregels op die de Oosterduiners motiveren en stimuleren tot (brand)veilig gedrag, tot uiting komend als volgt: <ol style="list-style-type: none"> <li>1) Leef het verbod na op het bouwen van erfafscheidingsconstructies (o.a.) in de vorm van het optassen van groenafval (takken e.d.), zoals thans bepaald in het Bestemmingsplan Norgerdunen. Een ander motief vormt onderdeel van de transformatieopgave, met referentie aan het beeldkwaliteitsplan en/of Bospaspoort;</li> <li>2) Tref voorzieningen om de Oosterduiners te stimuleren het snoeiafval te versnipperen:                             <ol style="list-style-type: none"> <li>a. Creëer de mogelijkheid om in eigen beheer takken te kunnen (laten?) versnipperen op ieders terrein. Dat vraagt om een omheinde locatie waar een hakselaar en mogelijk een trekker gestald kunnen worden in een daarvoor op te richten schuur. Het plan herinrichting van de entrees voorziet in deze functie. (→ realisatie afstemmen binnen project herinrichting entrees);</li> <li>b. Op het niveau van de vereniging vraagt dat om een hiervoor ingerichte dienst: wie heeft de regie, wat is de aanpak, e.d. (Dat is dus bovenop de gelegenheid die de gemeente al biedt om jaarlijks gratis groenafval aan te leveren.)</li> </ol> </li> <li>3) Richt een educatief en inspirerend project of cursus in om mensen te kunnen motiveren en inspireren op ecologisch verantwoorde wijze houtrillen te maken.                             <ol style="list-style-type: none"> <li>a. Maatregelen worden ingebouwd om risico's op brand optimaal te beteugelen;</li> <li>b. Zie hierboven punt 1.</li> </ol> </li> <li>4) Informeer, inspireer en overtuig de Oosterduiners van de mogelijkheid om (brand)veilige en ecologisch verantwoorde houtrillen te maken, en verhelder de voorwaarden (→ punt 1), door:                             <ol style="list-style-type: none"> <li>a. het houden van (een) bijeenkomst(en);</li> <li>b. voorlichtings- of instructiemiddelen te bieden: ontwerp een folder in samenwerking met de afd. communicatie (Hein Bloemink), laat deze drukken, verspreid deze onder de Oosterduiners, geef tekst en uitleg op de website, etc.</li> </ol> </li> </ol>	- Staatsbosbeheer (Albert Broekman) - Brandweer - VVE: - <b>Ina Uyterwijk</b> - <b>Jan Pluis</b> - <b>Gert-Jan Koers</b>	



Cluster	Gedrag, aspect c. rechten en plichten			
Icoon	Opgave	Actie/opdracht	Wie	Begroting
 Rechten en plichten	Kennis verkrijgen van de erfdienstbaarheden die in het gebied gevestigd zijn en de gedragsconsequenties ervan in kaart brengen. Voorts kennis van de regels voor het onderhoud van de Markewegen.	<ol style="list-style-type: none"> <li>1) Verhelder de juridische basis die nodig is om de gezamenlijke verantwoordelijkheid te kunnen bespreken door de kadastrale kaart met eigendomsgrenzen op te vragen;</li> <li>2) Inventariseer a.d.h.v. het koopcontract de gevestigde erfdienstbaarheden en maak duidelijk welke rechten en plichten er zijn;</li> <li>3) Ga na of er mogelijk paden zijn waar geen rechten van weg zijn gevestigd.</li> <li>4) Ga tevens na of, en zo ja waar, er mogelijk sprake van verjaring is.</li> <li>5) Leg dit alles in een overzichtelijk bestand vast.</li> <li>6) Vat de belangrijkste bevindingen samen en overweeg of, en zo ja wat, hier iets over op de greencard geschreven moet worden.</li> <li>7) Omschrijf de gewenste situatie en formuleer 'regels': bijv. dat iedere eigenaar juridisch zelf verantwoordelijk blijft voor onderhoud, voorts wat de rol en werkwijze van de vereniging kan zijn.</li> <li>8) Ga m.b.t de Boermarkewegen na wat de juridische basis is om goed en duurzaam onderhoud ervan af te kunnen dwingen. Pleeg in dit verband overleg met het bestuur van de Natuurvrienden, c.q. dhr. mr. Jesse van der Putte, maar ook met de gemeente Noordenveld. Wie is onderhoudsplichtig? Heeft de gemeente een toezichthoudende taak, en zo ja wat houdt die in? Etc.</li> <li>9) Bepaal van de Boermarkewegen de grenzen en ga in het veld na in hoeverre deze voor omwonenden helder zijn en/of door hen worden gerespecteerd. Dit o.a. met het oog op het belang van compartimentering. De Boerenweg bijvoorbeeld zou een breedte moeten hebben van 8 meter. Klopt dat? Etc.</li> <li>10) De vereniging benadrukt dat het terzake het onderhoud van de wegen dienstbaar wil zijn, maar dat zij de juridische aansprakelijkheid niet van de individuele eigenaren overneemt. Omschrijf in dit verband wat de rol van de vereniging kan zijn in het beheer van de wegen.</li> </ol>	- Gemeente, o.a. afd. vergunning en - Boermarke - Natuurvrienden: Jesse van der Putte - VVE: - <b>Rob Brinkman</b> - <b>Tjakko Jansen</b>	









Cluster				
Bereikbaarheid, aspect a. overhangende takken en bomen die in de weg staan				
Icoon/aspect	Opgave	Actie/opdracht	Wie	Begroting
 <p>Overhangende takken en bomen</p>	<p>De wegen die onderdeel vormen van het hoofdtoegangswegen netwerk aanpassen conform de richtlijnen, c.q. verbreden tot minimaal 3,50 m. en opsnoeien tot een hoogte van 4,20 m. Op elk perceel dienen de hulpdiensten tot tenminste 40 m. van het woonhuis te kunnen komen.</p>	<p>Het cluster bereikbaarheid is klaar voor uitvoering. Zowel de Brandweer als Henk Vos hebben een inventarisatie van knelpunten gemaakt</p> <ol style="list-style-type: none"> <li>1) Houd een schouw aan de hand van de inventarisatie van Henk Vos en die van de Brandweer en bepaal op welke plekken er dient te worden gekapt, gesnoeid en gecompenseerd. Houd hierbij uitdrukkelijk rekening met de authenticiteit van het gebied of van onderdelen daarvan (→ zie bij cluster Algemeen);</li> <li>2) Neem hierin mee, ...             <ol style="list-style-type: none"> <li>a. hoe er een goede compartimentenscheiding kan worden gerealiseerd door gebruik te maken van de Boermarkewegen;</li> <li>b. welke bochten in het netwerk dienen te worden verruimd;</li> <li>c. waar er mogelijke keerpunten voor de Brandweer gerealiseerd kunnen worden (de bereikbaarheid van een aantal 'overige wegen', bijv. in het F-vak, vraagt om extra voorzieningen);</li> <li>d. waar zich blokkades (paaltjes e.d.) bevinden die de bereikbaarheid dwarsbomen.</li> <li>e. noodzakelijk geachte verlichting bepalen</li> </ol> </li> <li>3) Stel op basis van de schouw een programma van eisen op (PVE) voor alle niveaus van het wegennetwerk.</li> <li>4) Vraag in één aanvraag hiervoor een kapvergunning aan;</li> <li>5) Communiceer de vereiste maatregelen met direct betrokkenen. Overleg wat er met het afvalhout gebeurt.</li> <li>6) Bereid de uitvoering van de kap-, snoei- en herplantwerkzaamheden binnen het hoofdtoegangswegennetwerk (substructuur) voor en communiceer met betrokkenen wanneer en door wie de werkzaamheden zullen gaan plaatsvinden.</li> <li>7) Als 5, stel een nieuwsbrief samen waarin overzicht geboden wordt over de werkzaamheden, zoveel mogelijk met een tijdspad. Betrek hierbij de afdeling communicatie van de vereniging o.l.v. Hein Bloemink.</li> <li>8) Maak afspraken met de Boermarke over de inrichting van compartimentenscheiding, rekening houdend met de breedte, flora, etc.</li> </ol>	<p>- Wegenmeester VVE (Loonbedrijf Henk Vos) - Brandweer, Berend Stenveld - gemeente: Egbert Winalda - Boermarke: Roelof Hoven, Jans Stevens, e.a. - Natuurvriende n: Koos Goedebuur - VVE: - <b>Ko Klootwijk - Dik Aalders - Willy Jansen - Erik Scheltens - Auke van der Wal</b></p>	



Cluster				
Bereikbaarheid, aspect b. hobbels en bobbels in de hoofdtoegangswegen				
Icoon	Opgave	Actie/opdracht	Wie	Begroting
 Hobbels en bobbels	Reconstrueer de wegen op alle niveau van het netwerk.	1) Reconstrueer de hoofdstructuur, gevormd door de Boermarkewegen, en de hoofdtoegangswegen (substructuur) van het wegennetwerk, door: <ol style="list-style-type: none"> <li>herstel van de karakteristieke inrichting van het wegprofiel ('zandweg'),</li> <li>fundering,</li> <li>beheer van de zandwegen met greppels aan weerszijden ter verbetering van de waterhuishouding,</li> <li>verruim de te smalle bochten.</li> </ol> 2) Houd voor wat de timing betreft rekening met de aanleg van het glasvezelnetwerk, en/of stem daarop de werkzaamheden af. (Niet eerst de weg reconstrueren en vervolgens opengraven voor glasvezel!). 3) Niet ondenkbaar is het dat er op bepaalde punten een passende, diervriendelijke, niet verblinde vorm van verlichting wenselijk is.	- Boermarke - Gemeente (afd. beheer) - Wegenmeester VVE - Bestuur Natuurvrienden	

Cluster				
Bereikbaarheid, aspect c. paaltjes in de weg				
Icoon	Opgave	Actie/opdracht	Wie	Begroting
 Paaltjes in de weg	Verwijder obstakels die de bereikbaarheid dwarsbomen, of bedenk een creatieve oplossing	1) Bepaal welke wegobstakels verwijderd dienen te worden, dan wel of er een creatieve oplossing denkbaar en wenselijk is, rekening houdend met de gevestigde erfdienstbaarheden. 2) Bespreek de maatregelen met de eigenaren. 3) Reconstrueer de Boerenweg op basis van de kadastrale grenzen, zodat de oorspronkelijke breedte van 8 meter hersteld wordt. Maak voorzover mogelijk de gedoogafpraak met D103 ongedaan door hierover met de eigenaar in gesprek te gaan. 4) Tref tenslotte maatregelen op basis van de bevindingen in de schouw of anderszins overeengekomen ingrepen.	VVE in overleg met eigenaren	

Cluster	Vindbaarheid, aspect a. onlogische routes, b. straatnamen, c. huisnummering			
Icoon/aspect	Opgave	Actie/opdracht	Wie	Begroting
 Onlogische routes	Ieder huis is vindbaar ondanks de onlogische routes of nummering.	1) Actualiseer de bereikbaarheidskaart van de veiligheidsregio met een heldere vakindeling en aanvliegroutes. 2) Produceer en distribueer een bereikbaarheidskaart. 3) Digitaliseer t.b.v. de hulpdiensten de bereikbaarheidskaart op basis van gps-coördinaten en/of produceer een navigatieapp. 4) Ontwerp en produceer een vindbaarheidskaartje voor bijv. in de meterkast waarop voor elke woning op beknopte en overzichtelijke wijze vermeld staat hoe het huis te vinden is. (zie bijlage). 5) Maak een opzet voor een calamiteiten- of ontruimingsplan.	- Veiligheidsregio (Brandweer) - Gemeente - VVE (Hein Bloemink) - Natuurvrienden: Koos Goedebeur	
 straatnamen	Alle wegen in het netwerk zijn voorzien van een naam.	1) Onderzoek welke straatnamen reeds in het straatnamenregister van de gemeente voorkomen, en welke niet. 2) Wegen zonder naam, dan wel wegen met naam die ook al in Norg voorkomen (o.a. Kastanjelaan, Mezenlaan, e.d.), dienen een nieuwe naam te krijgen en te worden opgenomen in het straatnamenregister.	- Julius Unitli - VVE: - <b>Klara Bolhuis</b> - <b>Anna Grietje Harms</b> - <b>Andre VandenBos</b> - <b>Willem Gielingh</b>	
 Huisnummering	Elk huis heeft een zichtbaar nummer, d.w.z. zowel overdag als 's nachts.	1) Cluster huisnummers op padniveau op één bord. 2) Bepaal de nummers op huisniveau (bijv. "Z49", of "Z-49", e.d. 3) Ontwerp een vorm voor de letters, cijfers, bordjes (materiaalkeuze), palen, bevestiging, verankering, etc. passend bij de omgeving en goed zichtbaar overdag en 's avonds. 4) Communiceer en bespreek met betrokkenen enkele mogelijkheden en bepaal de voorkeur en/of maak een keuze. 5) Doe een voorstel aan de leden/Oosterduiners middels een nieuwsbrief, en betrek hierbij de afdeling communicatie o.l.v. Hein Bloemink. 6) Bepaal waar alle afzonderlijke borden en palen exact geplaatst gaan worden, zodanig dat ze zichtbaar zijn, er niet tegenaan gereden kan worden, e.d. 7) Zorg ervoor dat de vereiste borden, palen, etc. besteld, betaald, geleverd en geplaatst worden.		



**Recreëren & Wonen  
in het bos**

		8) Maat een plan van aanpak voor de realisatie: uitzetten, uitgraven, plaatsen en verankeren, afwerken 9) Coördineer de realisatie, zo mogelijk rekening houdend met de reconstructie van de wegen: uitzetten, uitgraven, construeren en plaatsen van de borden, dit alles waterpas!		
--	--	---	--	--

